



**КОМИТЕТ ИМУЩЕСТВЕННЫХ ОТНОШЕНИЙ
АДМИНИСТРАЦИИ ПЕРМСКОГО МУНИЦИПАЛЬНОГО ОКРУГА**

РЕШЕНИЕ

о размещении объектов № 159

Пермский край
Пермский район

26.01.2023

Комитет имущественных отношений администрации Пермского муниципального округа разрешает Акционерному обществу «Газпром газораспределение Пермь» (ИНН 5902183841, ОГРН 2125902017723, почтовый адрес: 614000, г. Пермь, ул. Петропавловская, 43)

размещение объекта «газопровод давлением до 1,2 Мпа, для размещения которого не требуется разрешения на строительство»

на землях государственная собственность на которые не разграничена

на срок 1 год с 26.01.2023 г. по 25.01.2024 г.

Местоположение: Пермский край, Пермский муниципальный округ, п. Юго-Камский, ул. Гаражная, к дому 1.

Приложение: схема предполагаемых к использованию земель или части земельного участка.

Особые условия использования:

1. При размещении объекта учесть параметры ширины проезда улично-дорожной сети, во избежание сужения полосы отвода дороги.
2. Получение разрешения на производство земляных работ.

Председатель комитета имущественных отношений администрации Пермского муниципального округа



(подпись, печать)

Д.В. Ракицкий

Схема предполагаемых к использованию земель или части земельного участка

Объект: Газопровод давлением до 1.2 Мпа, для размещения которого не требуется разрешения на строительство

Местоположение: расположенных по адресу: Пермский край, Пермский м.о., Юго-Камское с/п. п. Юго-Камский, ул. Гаражная, к дому 1

Площадь земель или части земельного участка, кв.м.: 186

Категория земель: земли населенных пунктов

Вид разрешенного использования: -

Описание границ смежных землепользователей:

От точки н1 до точки н3 - земельный участок с кадастровым номером 59:32:0100009:6171

От точки н3 до точки н4 - земли общего пользования


От точки н4 до точки н5 - земельный участок с кадастровым номером 59:32:0100009:5607

От точки н5 до точки н1 - земли общего пользования

Условные обозначения:




- границы и номер земельного участка, сведения о которых внесены в ЕГРН




- границы и номер объекта капитального строительства, сведения о которых внесены в ЕГРН



- граница кадастрового квартала



- предполагаемый участок земель, на которых планируется размещение объекта



- зоны с особыми условиями использования территории, сведения о которых внесены в ЕГРН

:ЗУ1

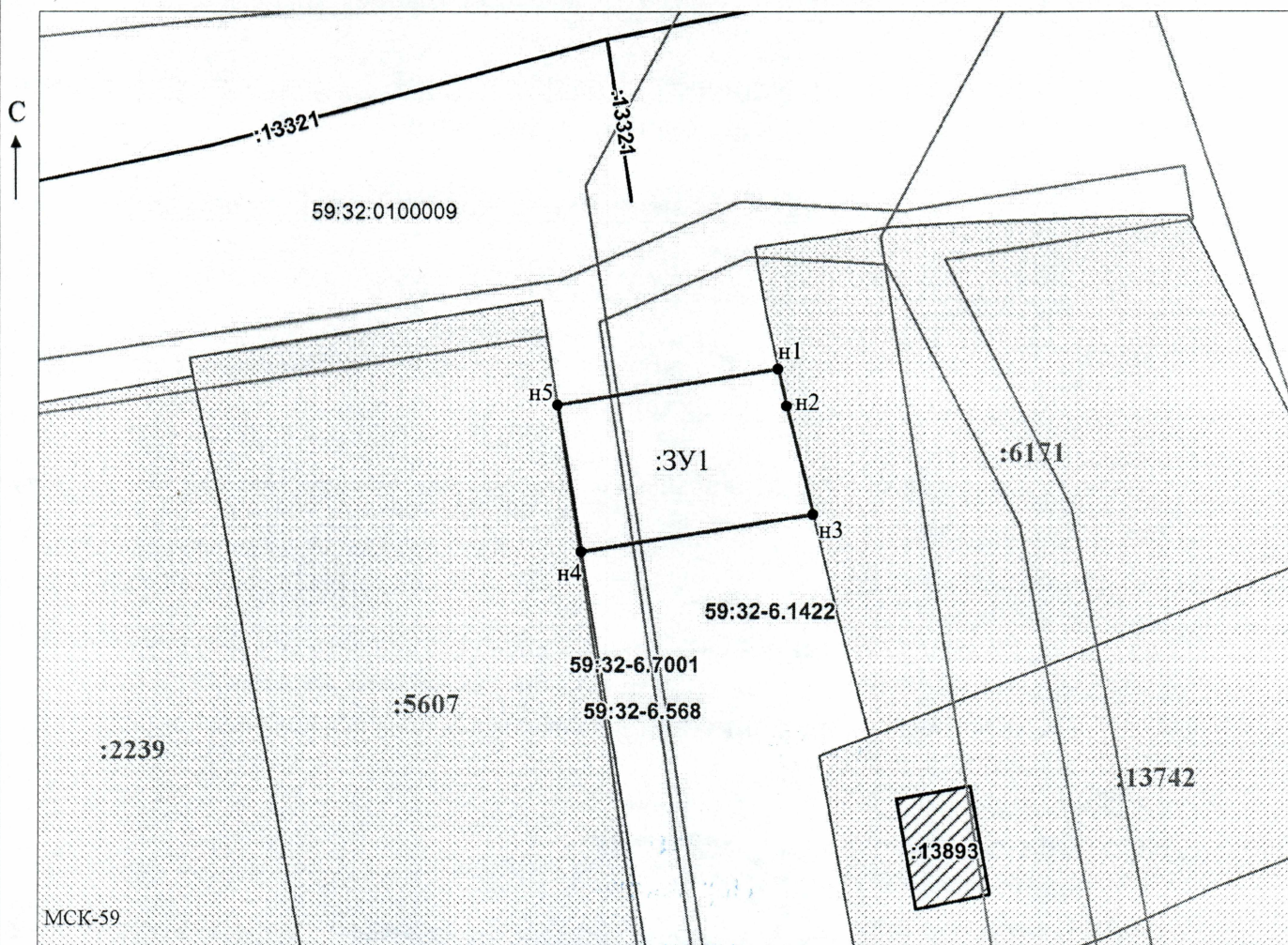
- обозначение запрашиваемого земельного участка



н1 - характеристическая точка границ земель или части земельного участка

59:32:0100009 - номер кадастрового квартала

№ точки границы	X	Y
н1	483972.19	2193898.24
н2	483969.45	2193898.86
н3	483961.44	2193900.80
н4	483958.72	2193883.68
н5	483969.55	2193881.93
н1	483972.19	2193898.24



Заявитель: _____ / Офишкина И.В.
 МП (подпись, расшифровка подписи)

(для юридических лиц и индивидуальных предпринимателей)

Масштаб 1:500